



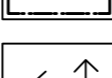

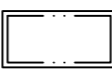





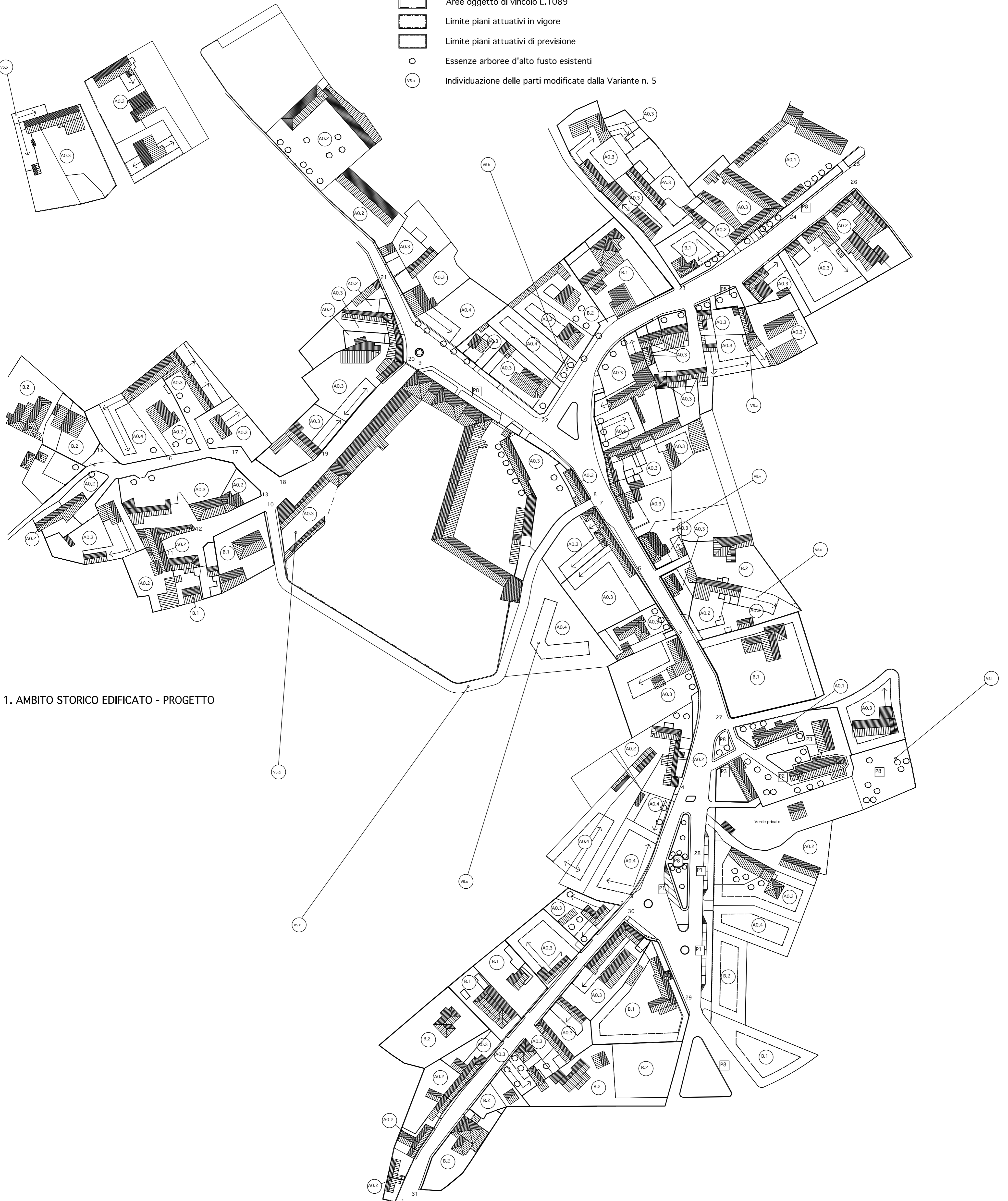


**LEGENDA**

-  Indicazione del tipo azzonativo
-  Piani attuativi vigenti
-  Zone P - Attrezzature collettive
-  Vincolo di allineamento
-  Limite dell'involuppo edificabile
-  Direzione preferenziale di sviluppo
-  Completamento di cortina edilizia con muro di cinta
-  Aree oggetto di vincolo L.1089
-  Limite piani attuativi in vigore
-  Limite piani attuativi di previsione
-  Essenze arboree d'alto fusto esistenti
-  Individuazione delle parti modificate dalla Variante n. 5



1. AMBITO STORICO EDIFICATO - PROGETTO