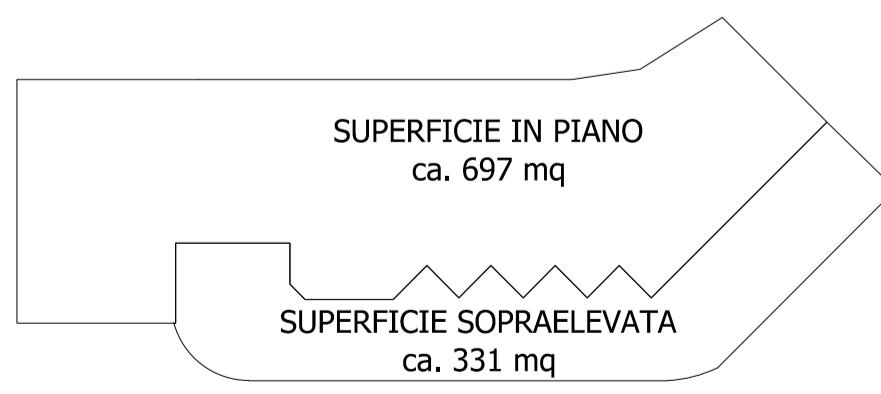
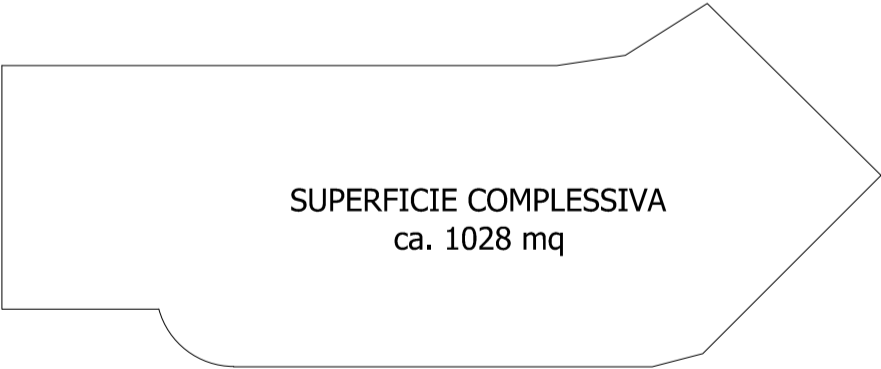


PLANIMETRIA ECOPIAZZOLA
STATO DI PROGETTO
sc.1:200

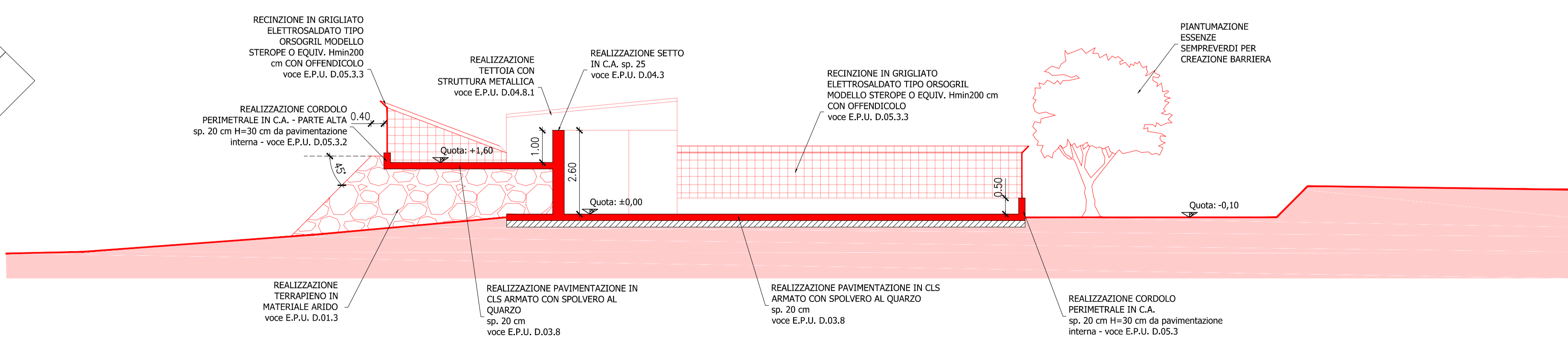
PAVIMENTAZIONE IN C.A. CON SPOLVERO AL QUARZO REALIZZATA CON PRIMO LOTTO LAVORI

SCHEMI SUPERFICI
STATO DI PROGETTO
sc.1:500




Sintesi lavori già realizzati con il primo lotto:

- demolizione delle strutture esistenti ad eccezione della platea in cls;
- realizzazione di parte della pavimentazione del nuovo centro di raccolta, completa delle predisposizioni impiantistiche e previo creazione del piano di posa con materiale arido;
- sistemazione della strada e del piazzale antistanti con ghiaio stabilizzato, con particolare riguardo alla creazione di un dosso utile a deviare il tragitto delle acque meteoriche provenienti da nord.



SEZIONE A-A
STATO DI PROGETTO
sc.1:100

REGIONE FRIULI VENEZIA GIULIA
PROVINCIA DI UDINE
COMUNE **SAN VITO AL TORRE**



Tipo progetto:

PROGETTO ESECUTIVO

Titolo progetto:
LAVORI DI ADEGUAMENTO TECNOLOGICO ED INFRASTRUTTURALE DEL CENTRO DI RACCOLTA DIFFERENZIATA COMUNALE AI SENSI DEL D.M. 08.04.2008 S.M.I. - II LOTTO CUP B53G11000080003

Titolo elaborato:

STATO DI PROGETTO PLANIMETRIA, SEZIONE E SCHEMI

Data: dicembre 2016	Scala: 1:500 - 1:200 - 1:100	Tavola:
revisi	data	oggetto

A2

IL COMMITTENTE:
Comune di San Vito al Torre - via Roma, n. 41 - 33050 - San Vito al Torre (UD)
Tel: 0432 997013 - Fax: 0432 997311
Mailto: Ufficio Tecnico - Comune di San Vito al Torre <ivo.casa@comune.sanvitoalorre.ud.it>

IL PROGETTISTA
Dott. arch. Sara POIANA
via dei Molini, n.37 - 33040 - Faedis (UD)
Tel.: +393384819737
Mailto: sara.poiana@libero.it